



Regione Toscana



Comune di Fiesole



Comune di Pontassieve



Comune di Rignano sull'Arno



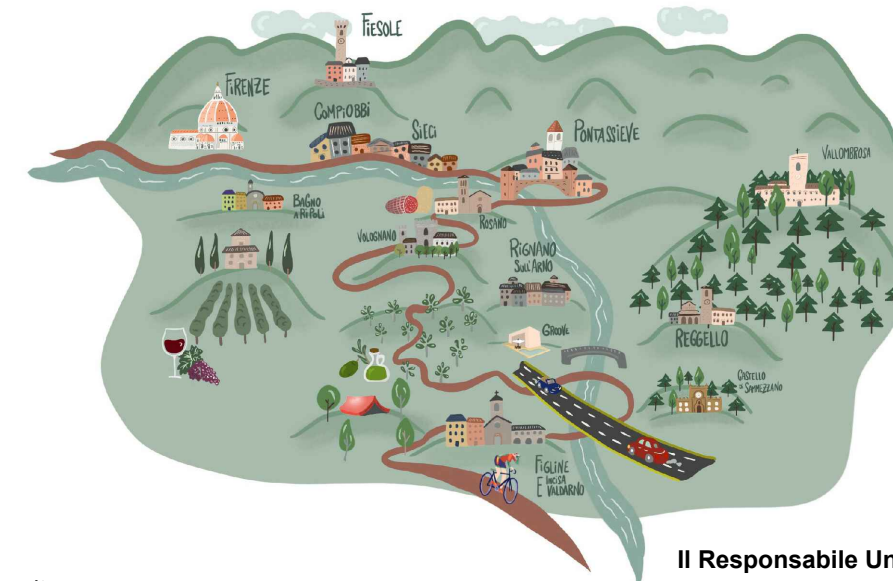
Comune di Reggello



Comune di Figline ed Incisa Valdarno

Progetto di realizzazione di un sentiero ciclo-pedonale
dal Comune di Fiesole al Comune di Figline e Incisa Valdarno
*Piano Operativo Fondo Sviluppo e Coesione 2014-2020 - Intervento
"Infrastrutture ciclabili di interesse regionale: Sistema integrato
Ciclopista Arno, Sentiero della bonifica e Ciclopista Tirrenica"*

CUP n° J11B18000200005



Progettisti:

Arch. Irene Esposito
Arch. Enrico Guaitoli Panini

Collaboratori:

Paes. Giulia Mazzali
Arch. Eleonora Vaccari
Arch. Michela Gessani
Paes. Ilaria Rinaldi

Il Responsabile Unico del Procedimento:

Arch. Stefania Sassolini

Supporto al RUP:

Comune di Fiesole - Geom. Beatrice Fontani
Comune di Pontassieve - Arch. Giulia Sati
Comune di Rignano sull'Arno - Arch. Stefano Casali
Comune di Reggello - Ing. Agostino Mastrangelo
Comune di Figline ed Incisa Valdarno - Arch. Alessandro Parigi

PROGETTO DEFINITIVO

Sezioni dello stato di fatto e del progetto
Comune di Reggello

PROT.	SCALA 1:200	FORMATO A3
CODICE REG-9-1	N. REV A	DATA 05/2022

FAHRE ASSOCIATI

Enrico Guaitoli Panini e Irene Esposito architetti associati

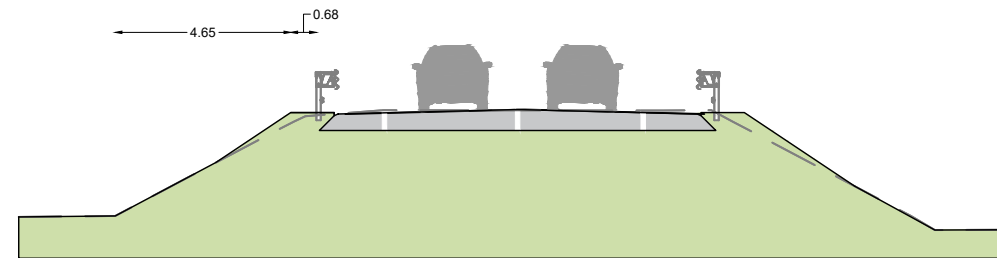
Viale Marcello Finzi, 597 - 41122 - Modena

tel. 328/7421242 - 335/6058479

sito: www.fahreassociati.it mail: info@fahreassociati.it

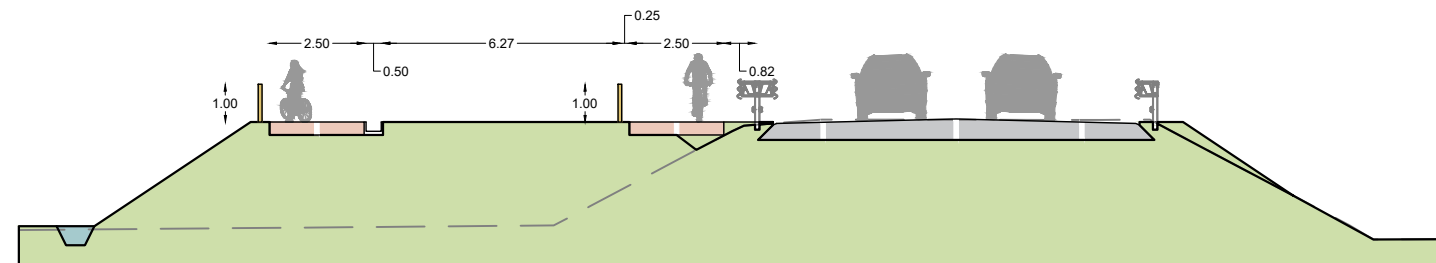
P.IVA e C.F. 03224820369

STATO DI FATTO



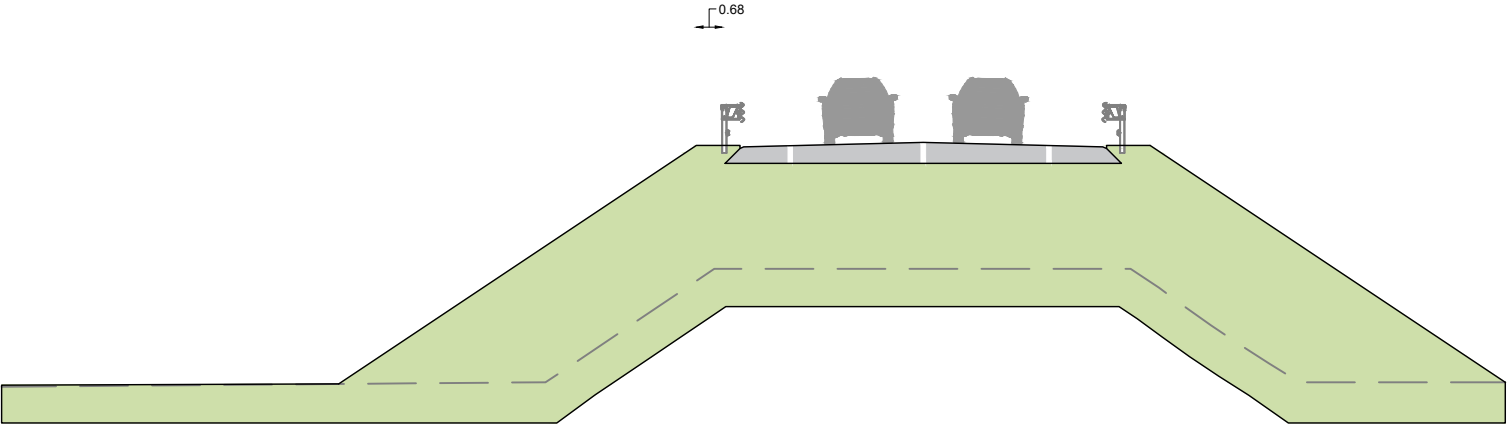
sezione 1-1'

STATO DI PROGETTO



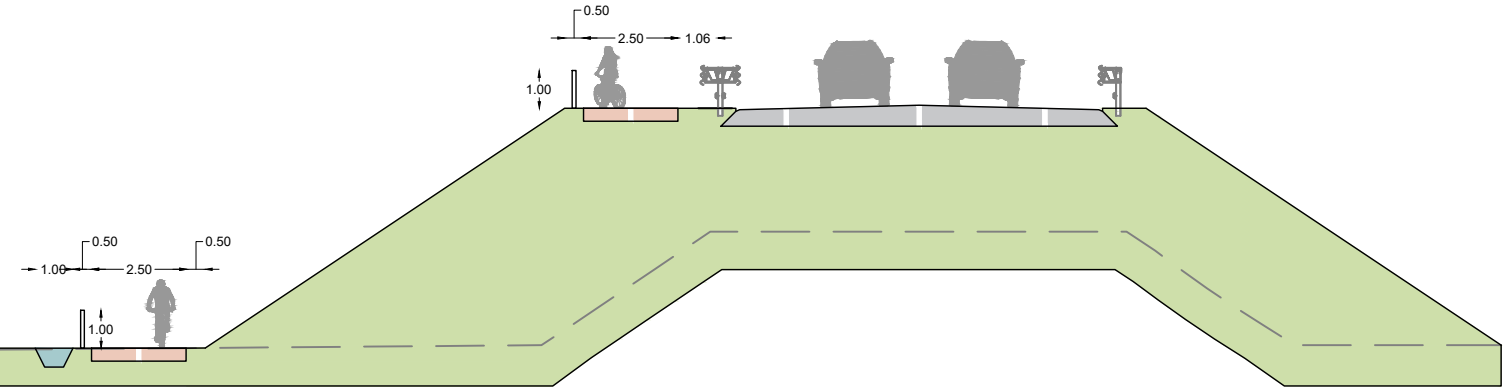
sezione 1-1'

STATO DI FATTO



sezione 2-2'

STATO DI PROGETTO



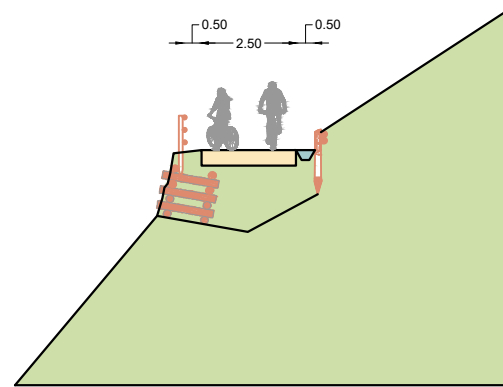
sezione 2-2'

STATO DI FATTO



sezione 3-3'

STATO DI PROGETTO



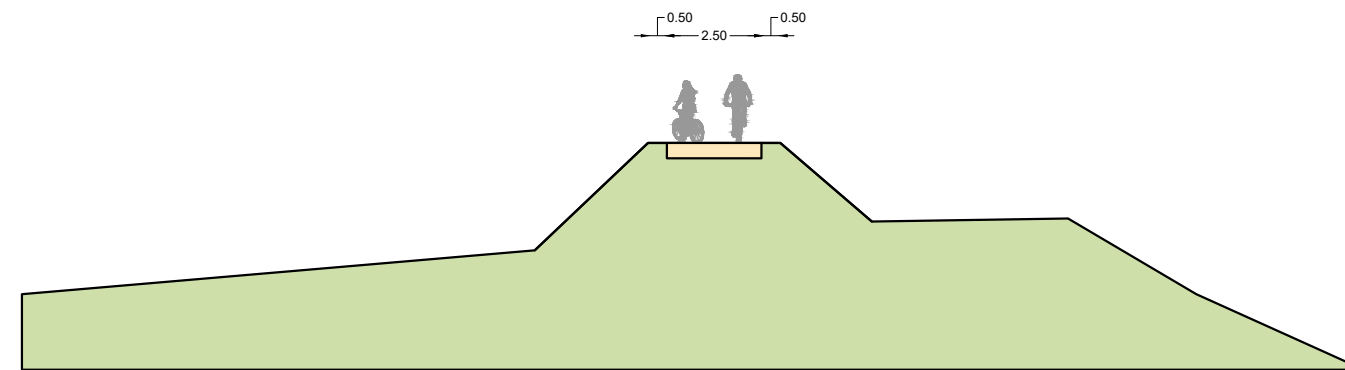
sezione 3-3'

STATO DI FATTO



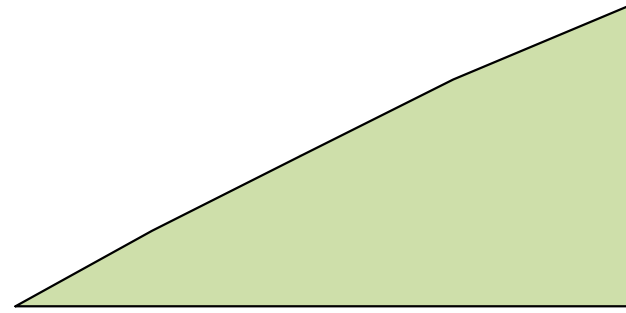
sezione 4-4'

STATO DI PROGETTO



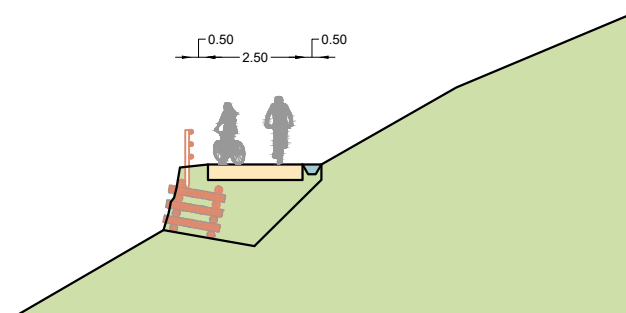
sezione 4-4'

STATO DI FATTO



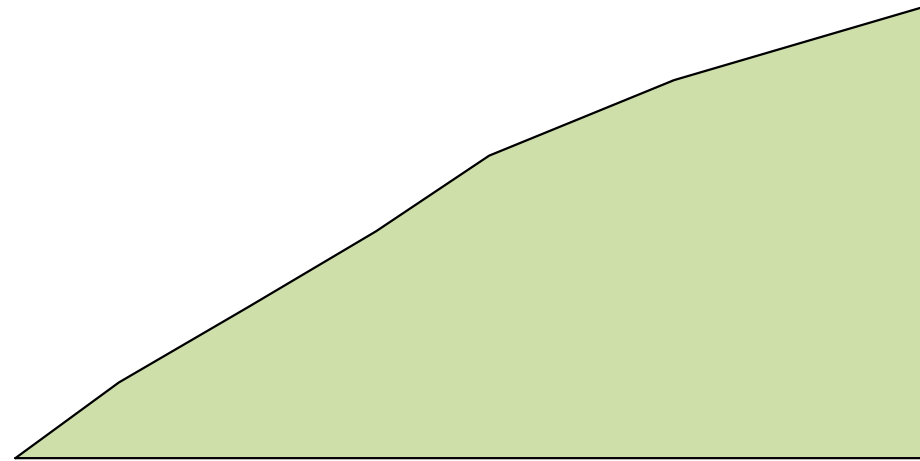
sezione 5-5'

STATO DI PROGETTO



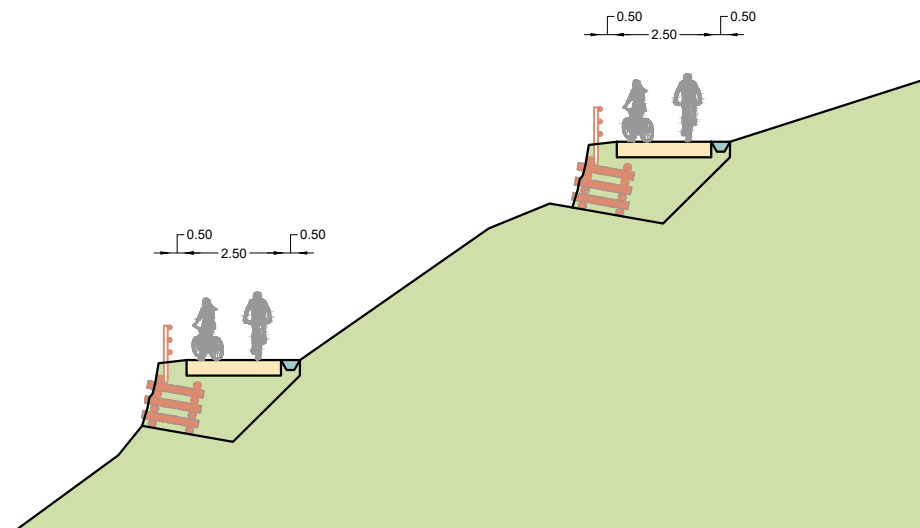
sezione 5-5'

STATO DI FATTO



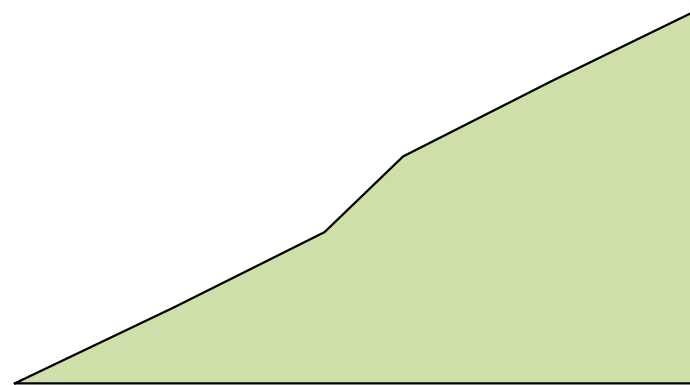
sezione 6-6'

STATO DI PROGETTO



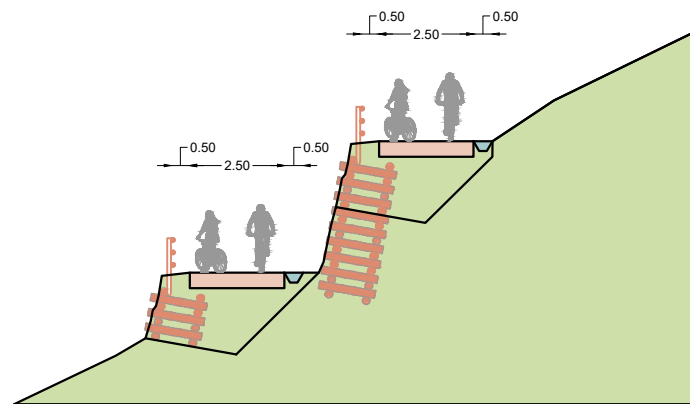
sezione 6-6'

STATO DI FATTO



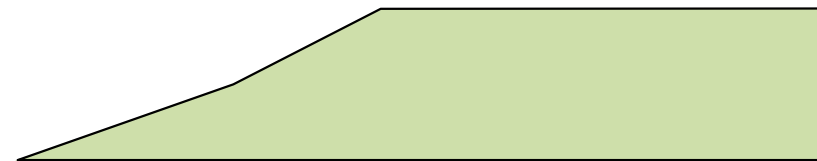
sezione 7-7'

STATO DI PROGETTO



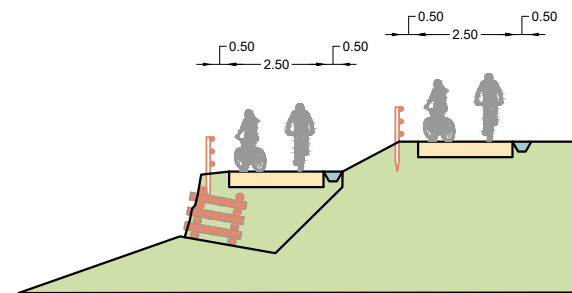
sezione 7-7'

STATO DI FATTO



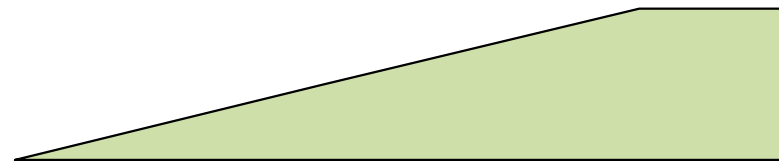
sezione 8-8'

STATO DI PROGETTO



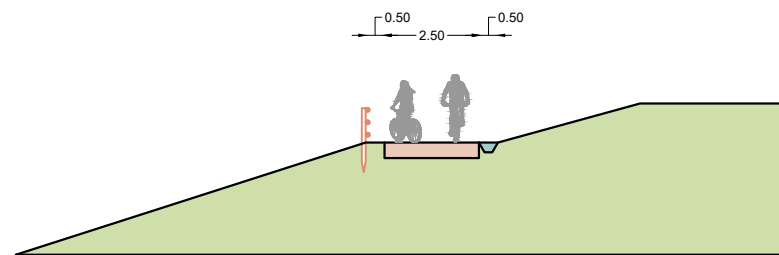
sezione 8-8'

STATO DI FATTO



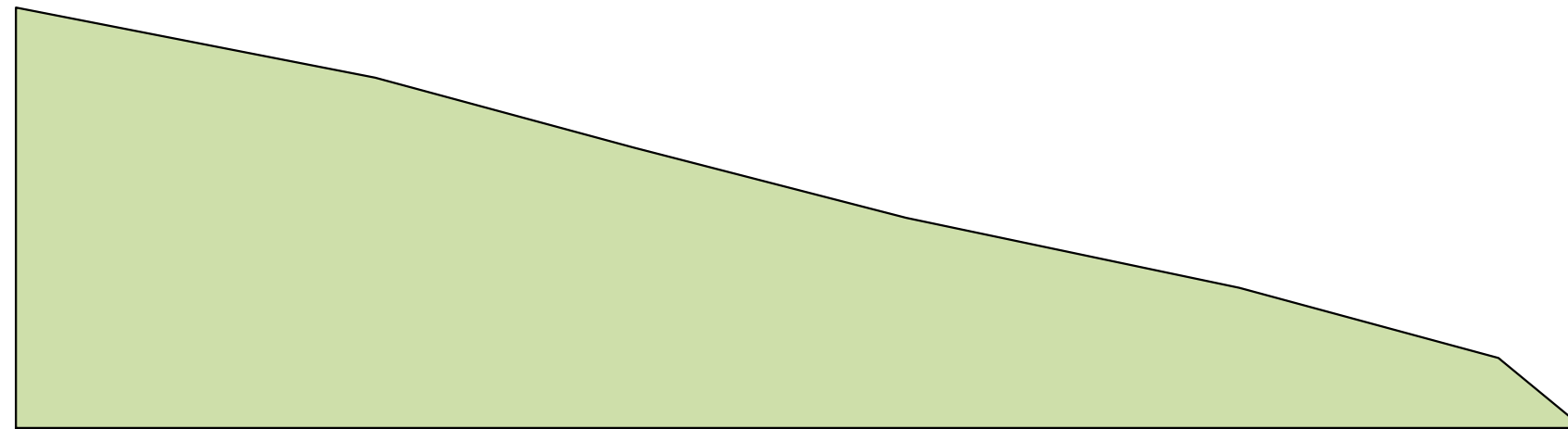
sezione 9-9'

STATO DI PROGETTO



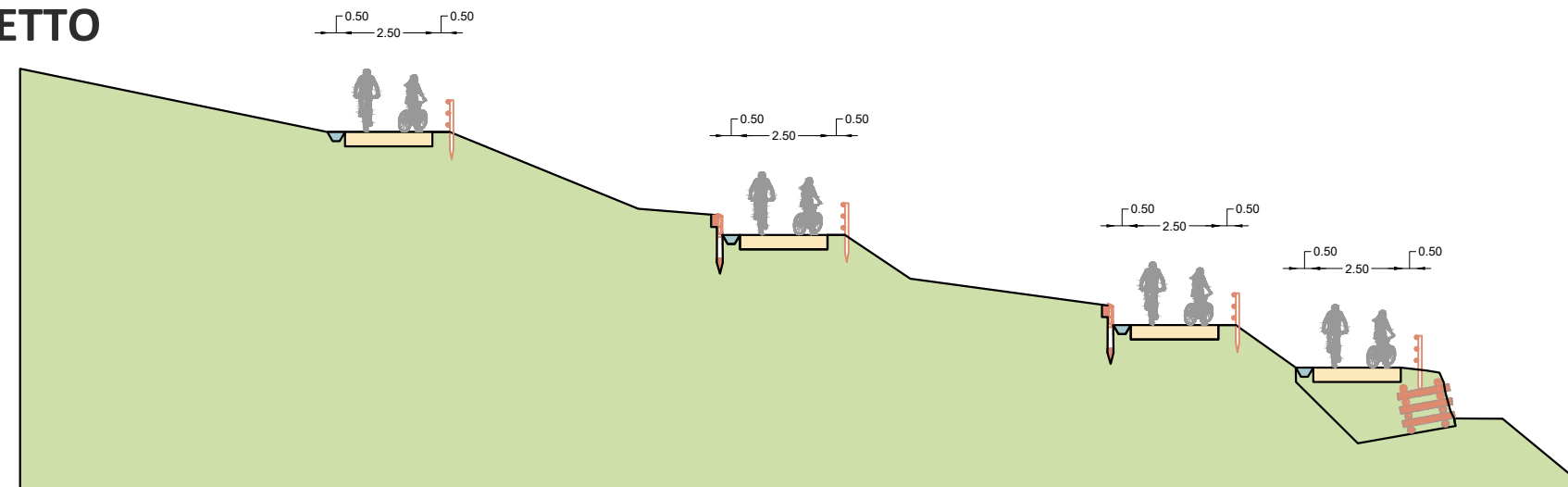
sezione 9-9'

STATO DI FATTO



sezione 10-10'

STATO DI PROGETTO



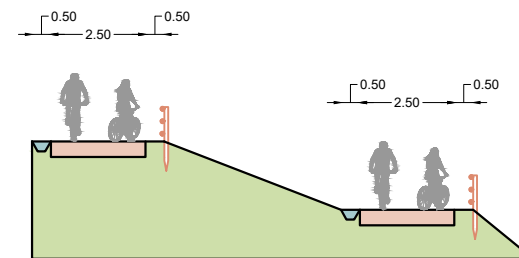
sezione 10-10'

STATO DI FATTO



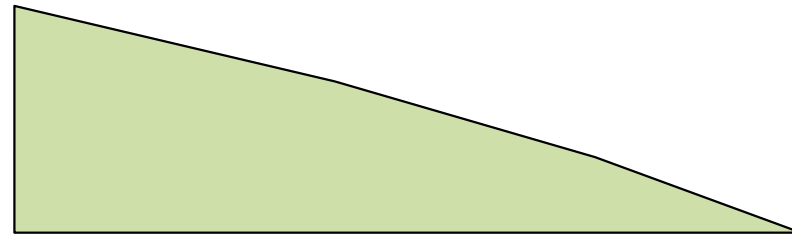
sezione 11-11'

STATO DI PROGETTO



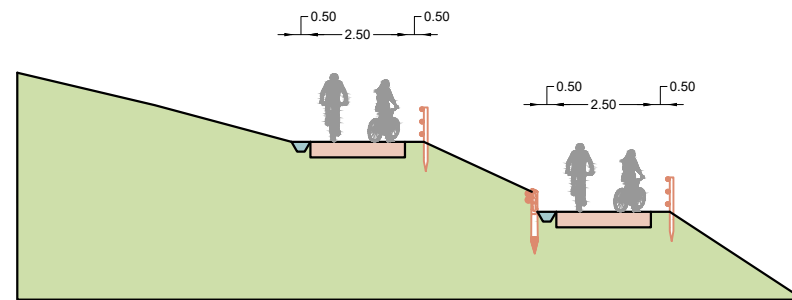
sezione 11-11'

STATO DI FATTO



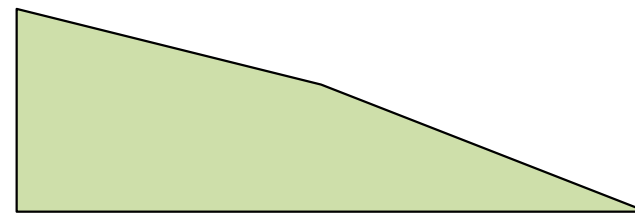
sezione 12-12'

STATO DI PROGETTO



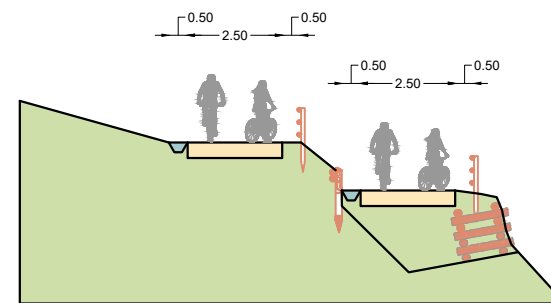
sezione 12-12'

STATO DI FATTO




sezione 13-13'

STATO DI PROGETTO




sezione 13-13'

STATO DI FATTO



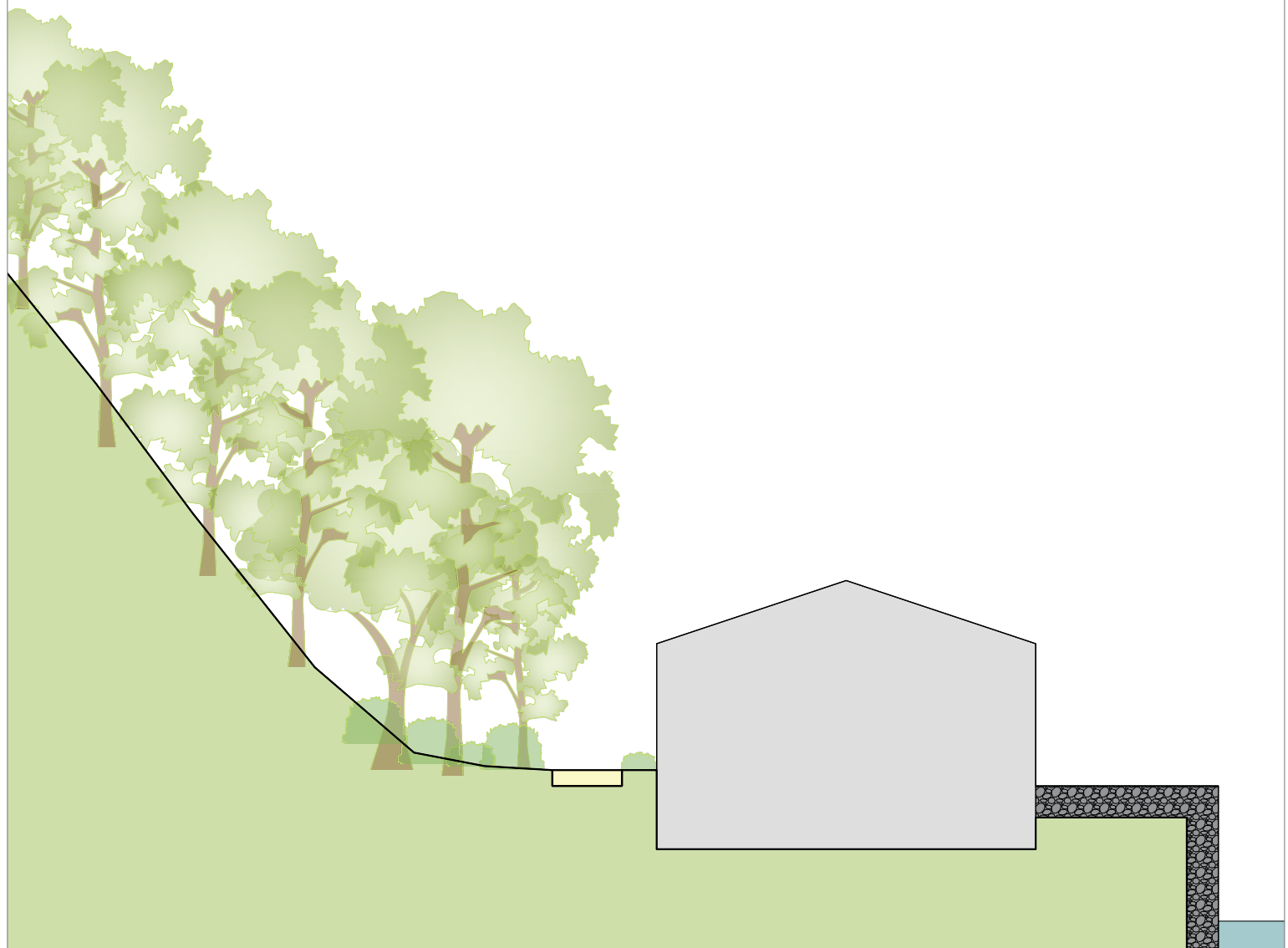
sezione 14-14'

STATO DI PROGETTO



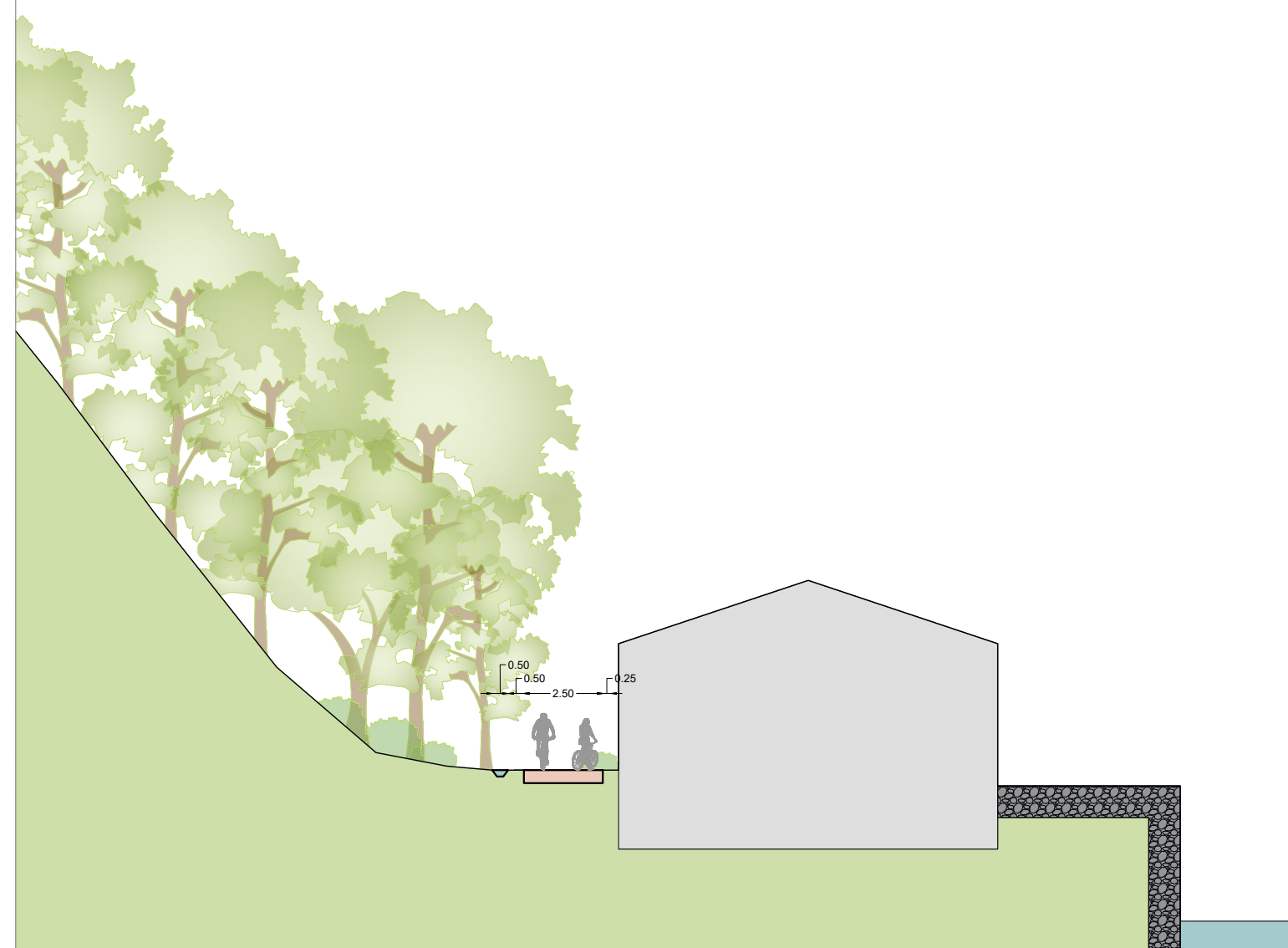
sezione 14-14'

STATO DI FATTO



sezione 15-15'

STATO DI PROGETTO



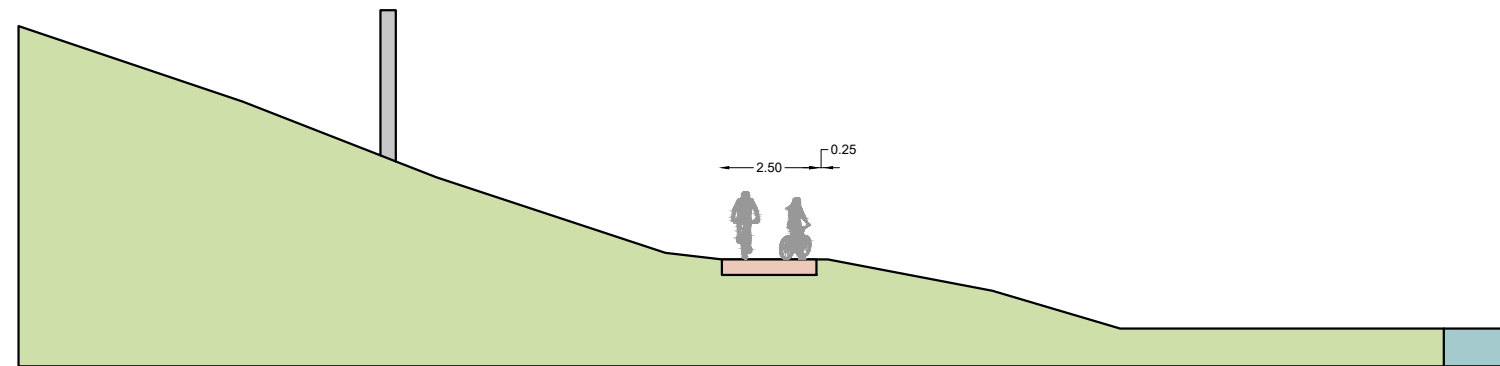
sezione 15-15'

STATO DI FATTO



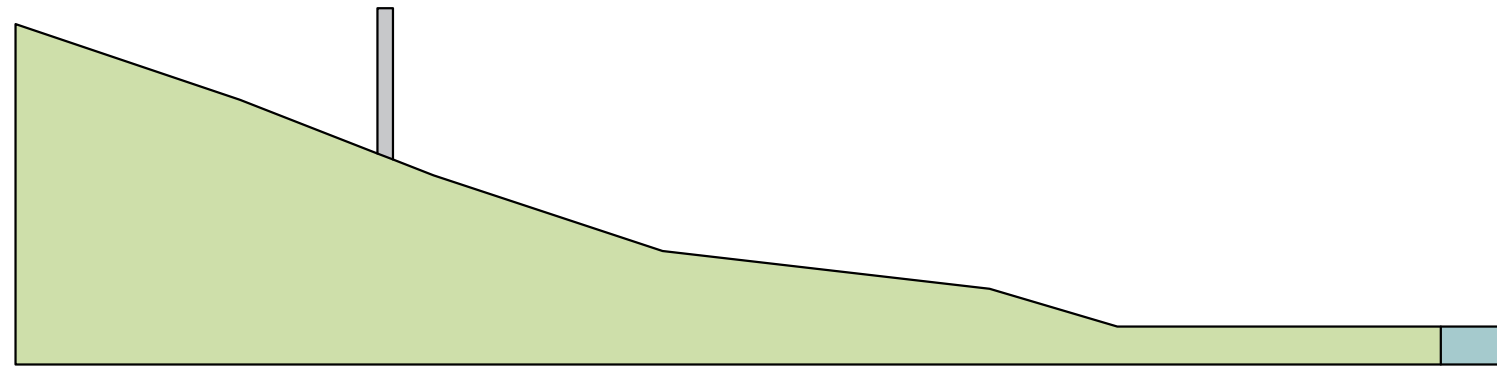
sezione 16-16'

STATO DI PROGETTO



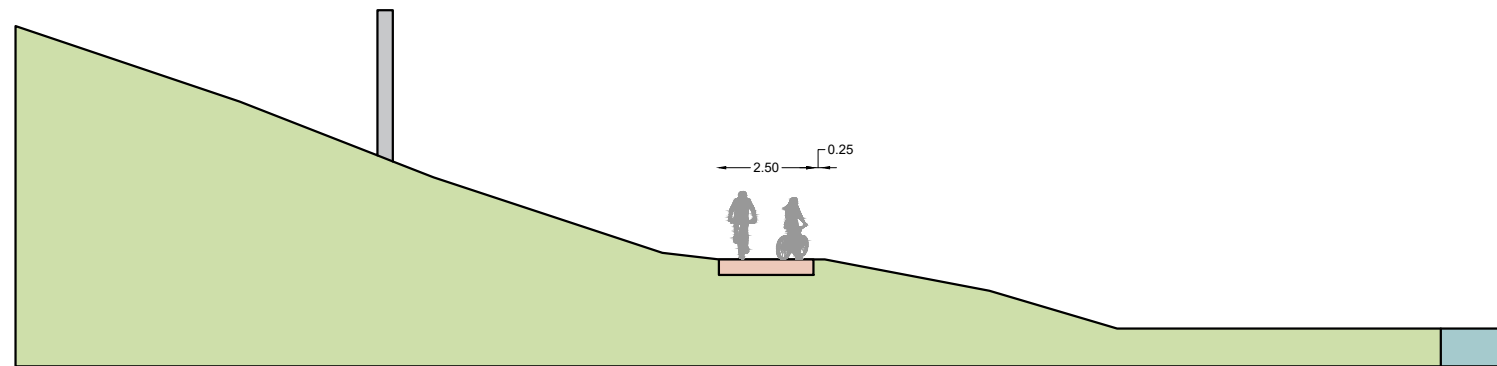
sezione 16-16'

STATO DI FATTO



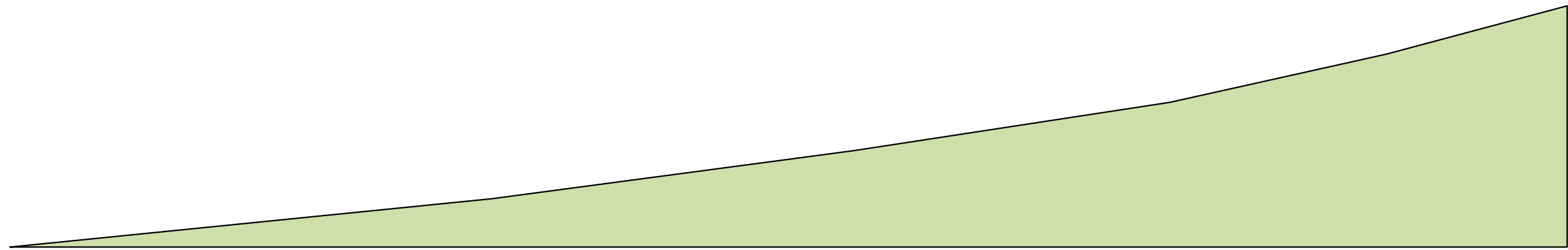
sezione 16-16'

STATO DI PROGETTO



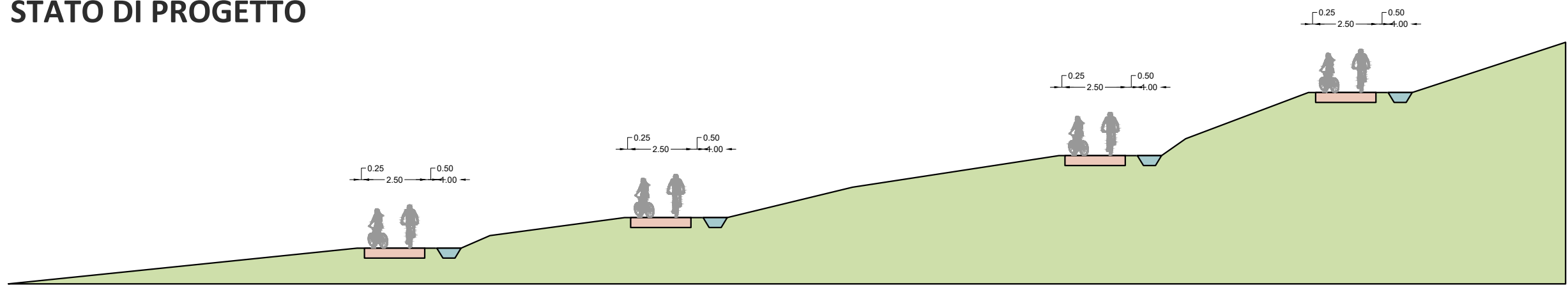
sezione 16-16'

STATO DI FATTO



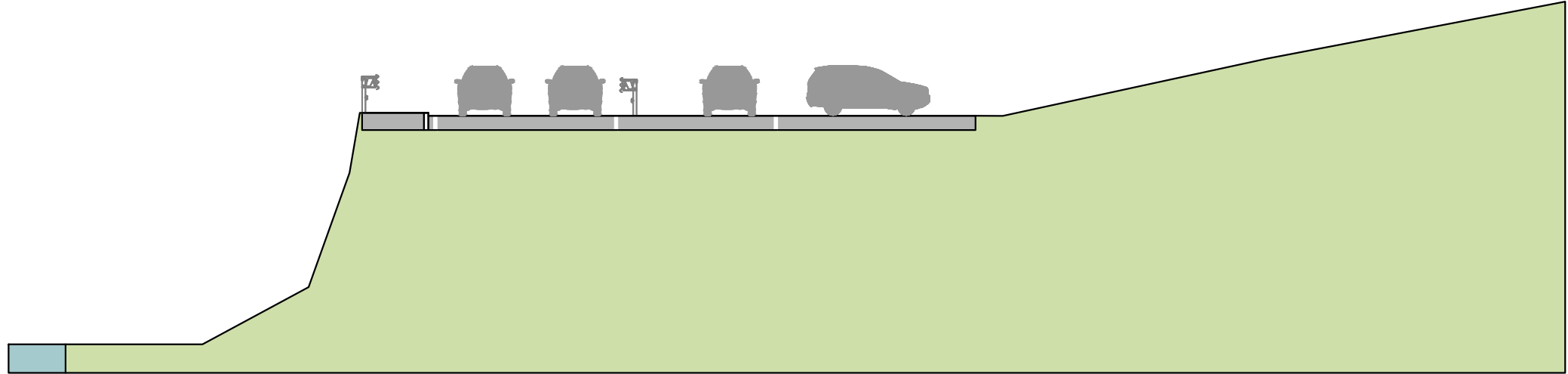
sezione 17-17'

STATO DI PROGETTO



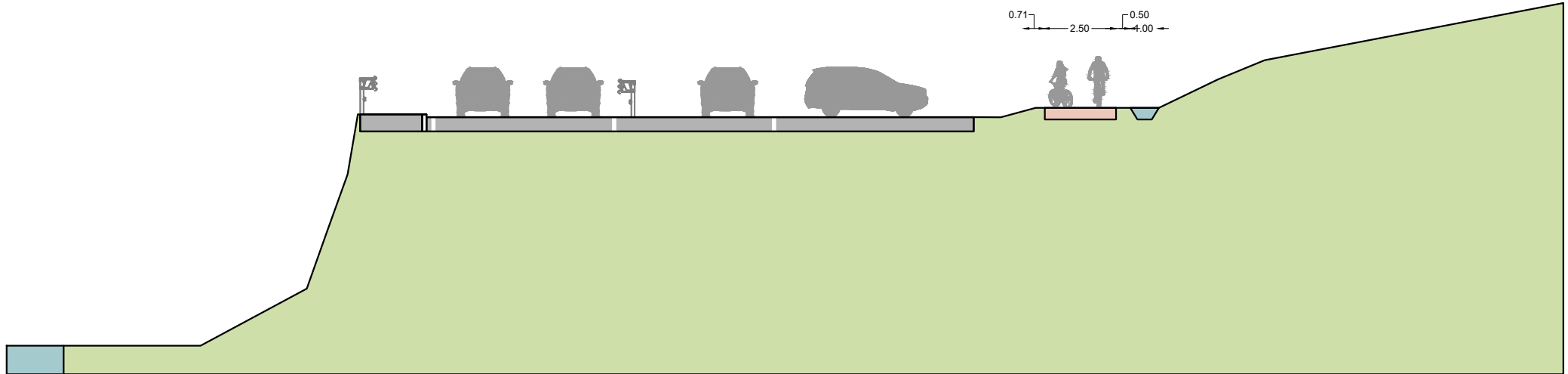
sezione 17-17'

STATO DI FATTO



sezione 19-19'

STATO DI PROGETTO



sezione 19-19'