



COMUNE DI REGGELLO

PIANO ATTUATIVO *Comparto P.R.I.11*

TAVOLA:

CAT-001

PIANO PARTICELLARE

e

ELENCO PARTICELLE

DATA:

Gennaio 2014

SCALA: ***1:500***

1:1000

REVISIONE:

-

IL TECNICO

DOTT. ING. RENZI LORENZO

Località Poderino 107 - 50066 Reggello (FI)

LA PROPRIETÀ

GONNELLI 1585 S.R.L.

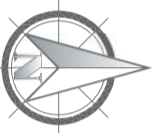
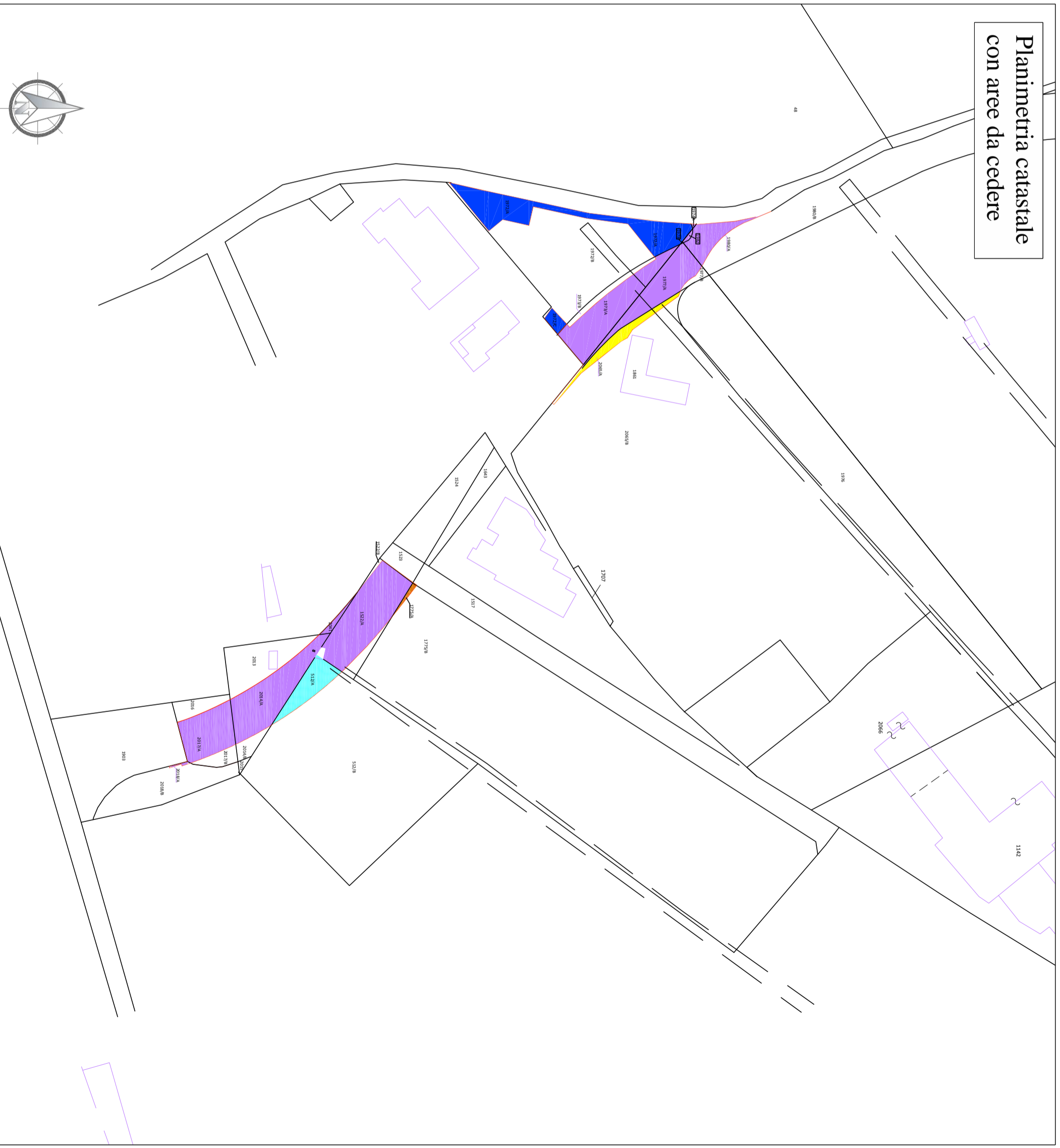
via E. De Nicola 41 - 50066 Reggello (FI)

DISTINTA PARTICELLE Aree da cedere bozza di frazionamento

Tratta A prog. Km 0+010 a prog. 0+090 Km				
Foglio	P.lia	Proprietari	superficie (mq)	Colori
71	2017/A	Gomelli 1585 S.R.L.	162,60	
	2014/A	Gomelli 1585 S.R.L.	246,36	
	512/A	Immobiliare Magrino di Guido Alberto Gomelli e c S.A.S.	97,15	
	2041	Gomelli 1585 S.R.L.	12,43	
	1522/A	Gomelli 1585 S.R.L.	299,42	
	1775/A	Gomelli Daniela	7,00	
	2018/A	Gomelli 1585 S.R.L.	2,60	
		Totale	827,56	

Tratta B prog. Km 0+160 a prog. 0+200 Km Strada di S. Tea Km 0+010 a prog. 0+100 Km				
Foglio	P.lia	Proprietari	superficie (mq)	Colori
71	1973/A	Gomelli 1585 S.R.L.	231,48	
	1977/A	Gomelli 1585 S.R.L.	167,30	
	2065/A	Giorgio Gomelli S.R.L.	60,40	
	1978	Gomelli 1585 S.R.L.	1,00	
	1982	Gomelli 1585 S.R.L.	3,00	
	1974/A	Gomelli 1585 S.R.L.	2,00	
	1980/A	Gomelli 1585 S.R.L.	82,15	
	1972/A	Gomelli Piero	269,06	
	1972/C	Gomelli Piero	19,17	
		Totale	835,56	

**Planimetria catastale
con aree da cedere**

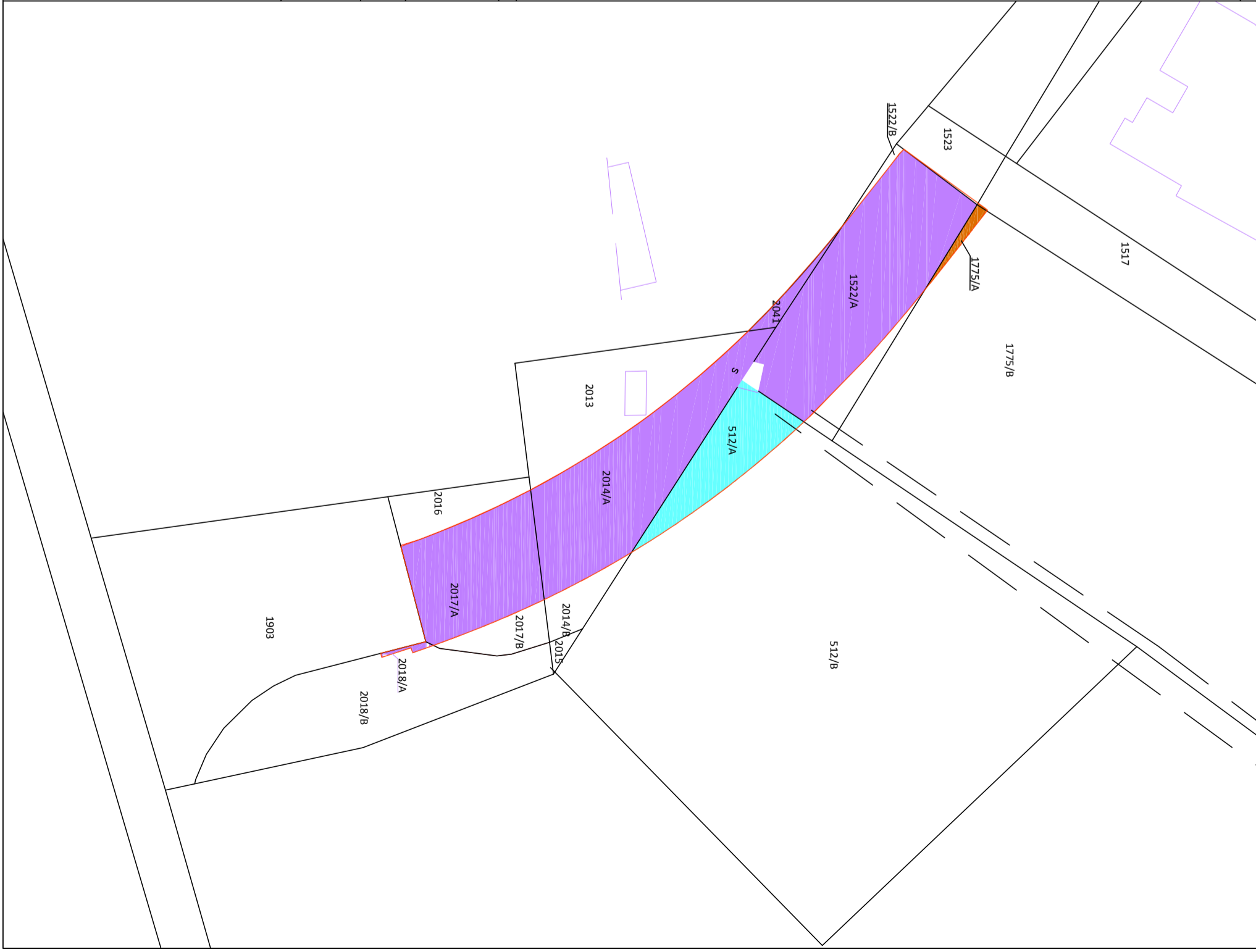


Aree da cedere Trattata B
e strada di S. Tèa



scala 1:500

Aree da cedere Trattata A



DISTINTA PARTICELLE Opere Urbanizzazione comparto PR-I-11

Tratta A prog. Km 0+010 a prog. 0+090 Km			
Foglio	P.lla	Proprietari	dir. Superficie
71	1903	Comune di Reggello	
	2017	Gonnelli 1585 S.R.L.	
	2014	Gonnelli 1585 S.R.L.	
	512	Immobiliare Mecorno di Guido Alberto Gonnelli e C S.A.S.	
	2041	Gonnelli 1585 S.R.L.	
	1522	Gonnelli 1585 S.R.L.	
	1775	Gonnelli Daniele	
	2018	Gonnelli 1585 S.R.L.	

Via P. Della Francesca (non oggetto d'intervento) solo sottoservizi prog. Km 0+090 a prog. 0+160 Km			
Foglio	P.lla	Proprietari	dir. Superficie
71	1524	Comune di Reggello	
	1643	Comune di Reggello	
	1645	Comune di Reggello	
	1647	Comune di Reggello	

Tratta B prog. Km 0+160 a prog. 0+200 Km Strada di S. Tea Km 0+010 a prog. 0+100 Km			
Foglio	P.lla	Proprietari	dir. Superficie
71	1973	Gonnelli 1585 S.R.L.	
	1977	Gonnelli 1585 S.R.L.	
	1975	Giorgio Gonnelli S.R.L.	Gonnelli 1585 S.R.L.
	1978	Gonnelli 1585 S.R.L.	
	1982	Gonnelli 1585 S.R.L.	
	1974	Gonnelli 1585 S.R.L.	
	1980	Gonnelli 1585 S.R.L.	
	1972	Gonnelli Piero	

DISTINTA PARTICELLE Lotto Produttivo comparto PR-I-11

Lotto industriale particelle oggetto d'intervento			
Foglio	P.lla	Proprietari	dir. Superficie
71	1861	Giorgio Gonnelli S.R.L.	
	2065	Giorgio Gonnelli S.R.L.	Gonnelli 1585 S.R.L.
	1735	Giorgio Gonnelli S.R.L.	Gonnelli 1585 S.R.L.
	2066	Giorgio Gonnelli S.R.L.	Gonnelli 1585 S.R.L.
	1142	Giorgio Gonnelli S.R.L.	
	1227	Giorgio Gonnelli S.R.L.	

DISTINTA PARTICELLE Lotto Residenziale comparto PR-I-11

Foglio	P.lla	Proprietari	dir. Superficie
71	1972	Gonnelli Piero	

Piano Particellare e elenco particelle

