



INDAGINI GEOLOGICO TECNICHE DI SUPPORTO
AL NUOVO PIANO STRUTTURALE
AGGIORNAMENTO DEL QUADRO CONOSCITIVO

Sezioni geologico-tecniche
con indicazioni zone MOPS

T.GEO 12



Professionista incaricato:
Prof. Geol. Eros Aiello

Emesso: settembre 2016	Revisionato: gennaio 2017	Adottato con	Approvato con:
 <small>VIA ANDREA DEL CASTAGNO, 8 50123 FIRENZE Tel. e Fax 055.571393-47954 C.F. n. 01602271054</small>		 <small>PHYSYS DIVISIONE WEST SYSTEMS SECS. VIA BONIFACIO LUPATI, 1 50139 FIRENZE Tel. 055.4964303 Fax 055.4827152 P. FAX 0107 1500501</small>	

LEGENDA SEZIONI GEOLOGICO-TECNICHE

Depositi correlati a instabilità di versante

Fq Corpo di frana quiescente

Terreni di copertura

- RI - Terreni contenenti resti di attività antropica
- GM tf, es, fd - Ghiaie limose, miscela di ghiaia, sabbia e limo di ambiente di terrazzo fluviale, di argine/barra/canale e di falda detritica
- SM es, ec - Sabbie limose, miscela di sabbia e limo di ambiente di argine/barra/canale ed eluvio-colluviale
- ML tf - Sabbie fini limose o argillose, limi argillosi di ambiente di terrazzo fluviale
- CL tf - Argille ghiaiose o sabbiose, argille limose, argille magre di ambiente di terrazzo fluviale

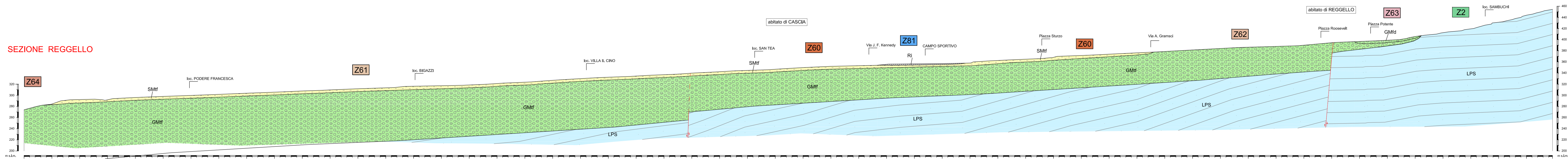
Substrato geologico

- LPS - Lapideo, stratificato
- ALS - Alternanza di litotipi, stratificato

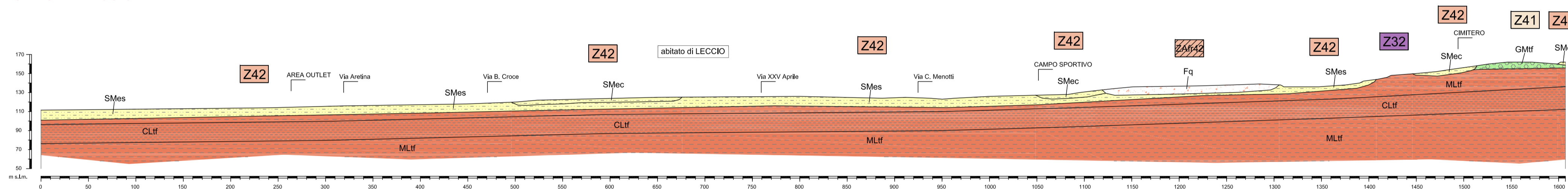
SEZIONI GEOLOGICO-TECNICHE CON INDICAZIONE ZONE MOPS

Scala 1:3.000

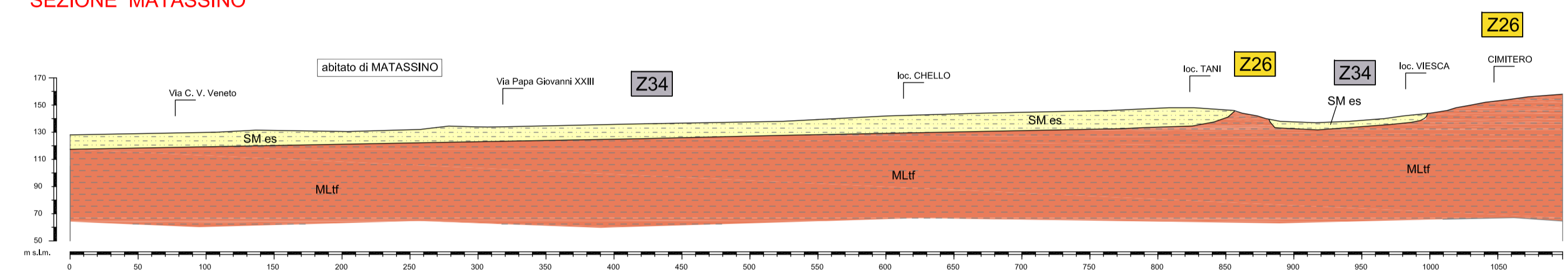
SEZIONE REGGELLO



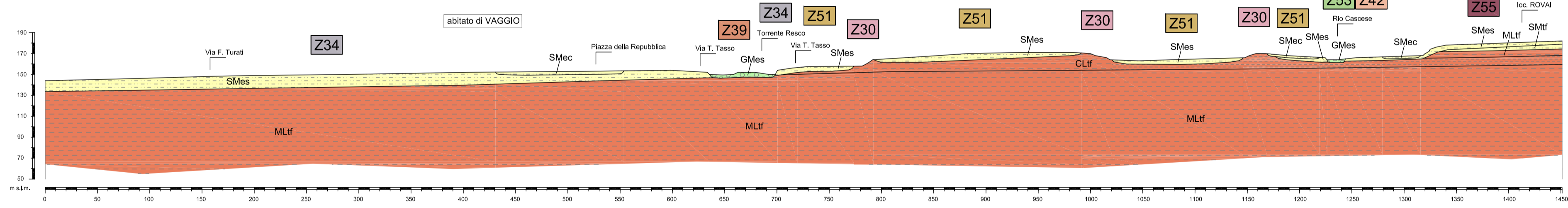
SEZIONE LECCIO



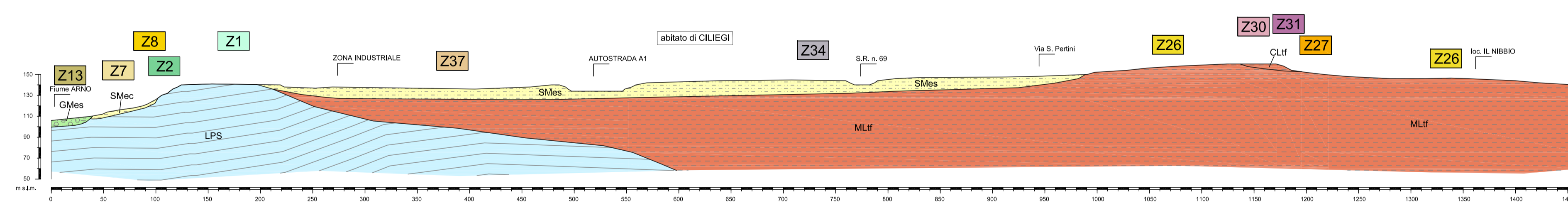
SEZIONE MATASSINO



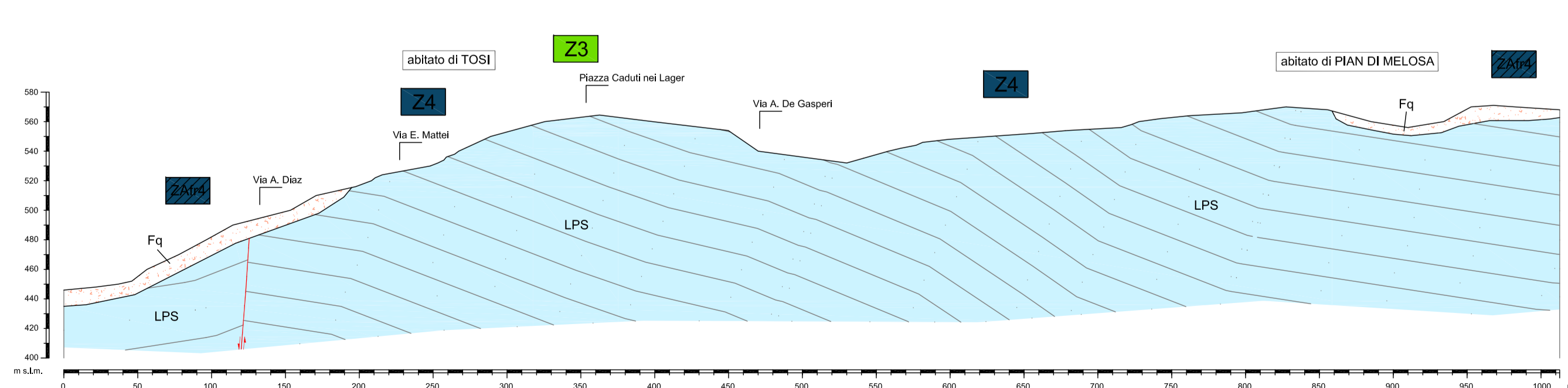
SEZIONE VAGGIO



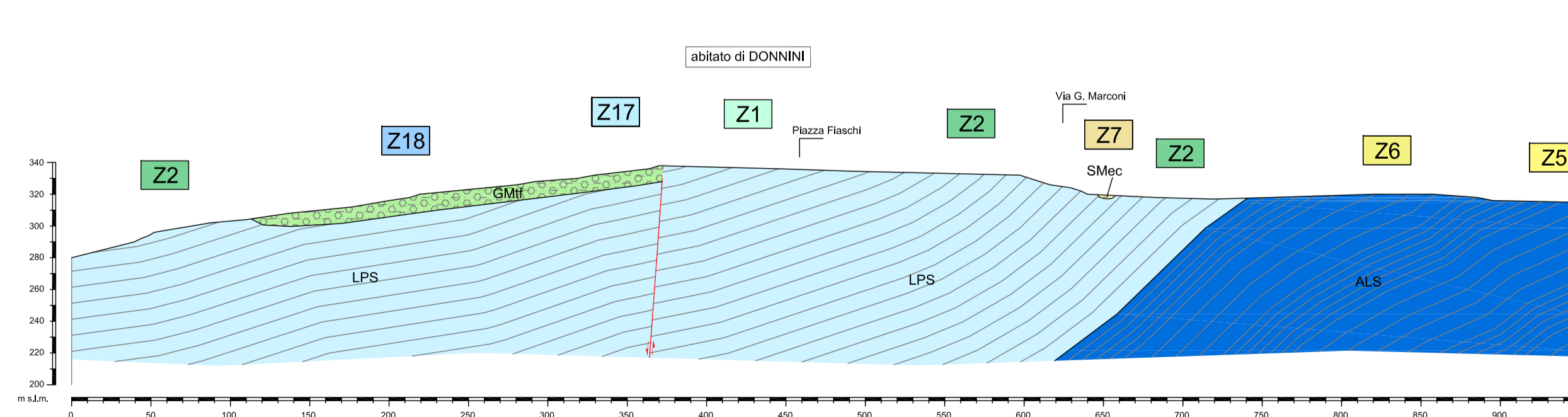
SEZIONE CILIEGI



SEZIONE TOSI



SEZIONE DONNINI



SEZIONE SAN CLEMENTE

